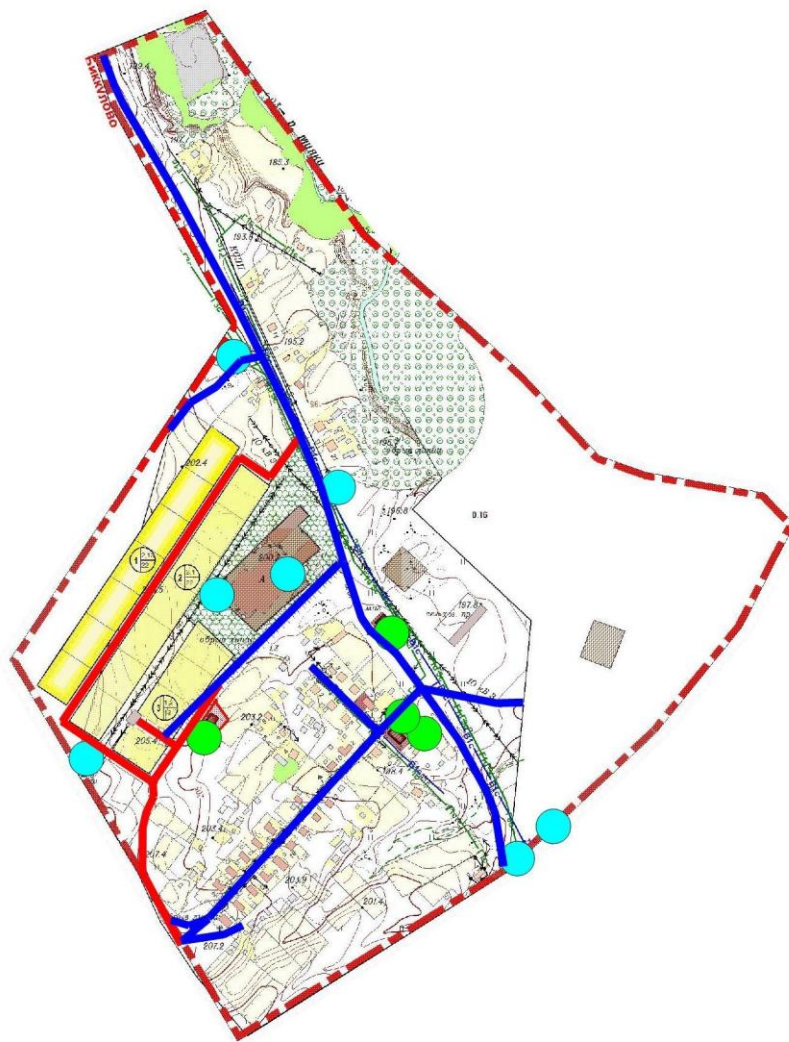


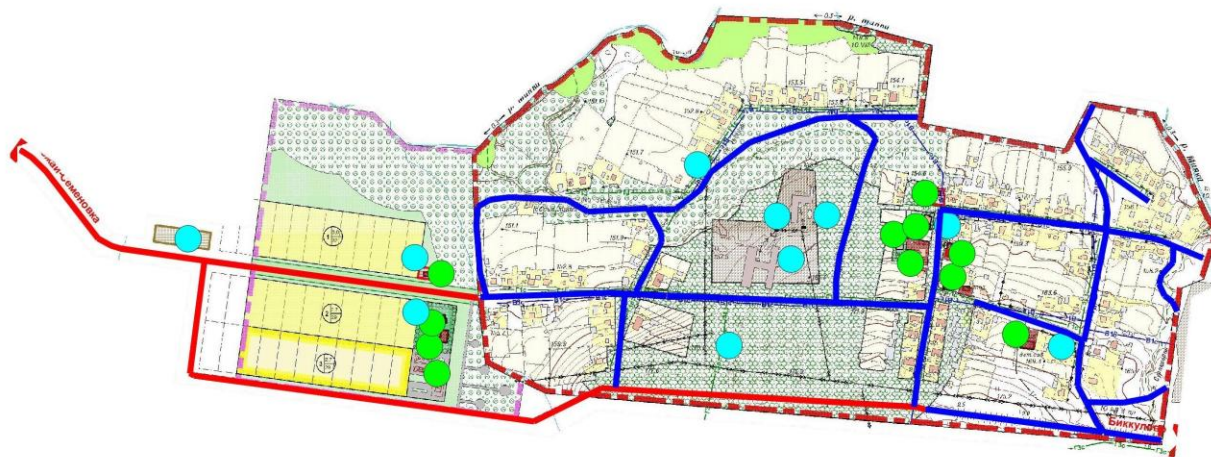
ПРИЛОЖЕНИЕ 1
СУЩЕСТВУЮЩИЕ И ПРОЕКТИРУЕМЫЕ
ДОРОЖНЫЕ СЕТИ СЕЛЬСКОГО ПОСЕЛЕНИЯ



Условные обозначения:

- - общественные здания и сооружения
- - здания и сооружения коммунальной инфраструктуры
- существующая дорожная сеть
- проектируемая дорожная сеть

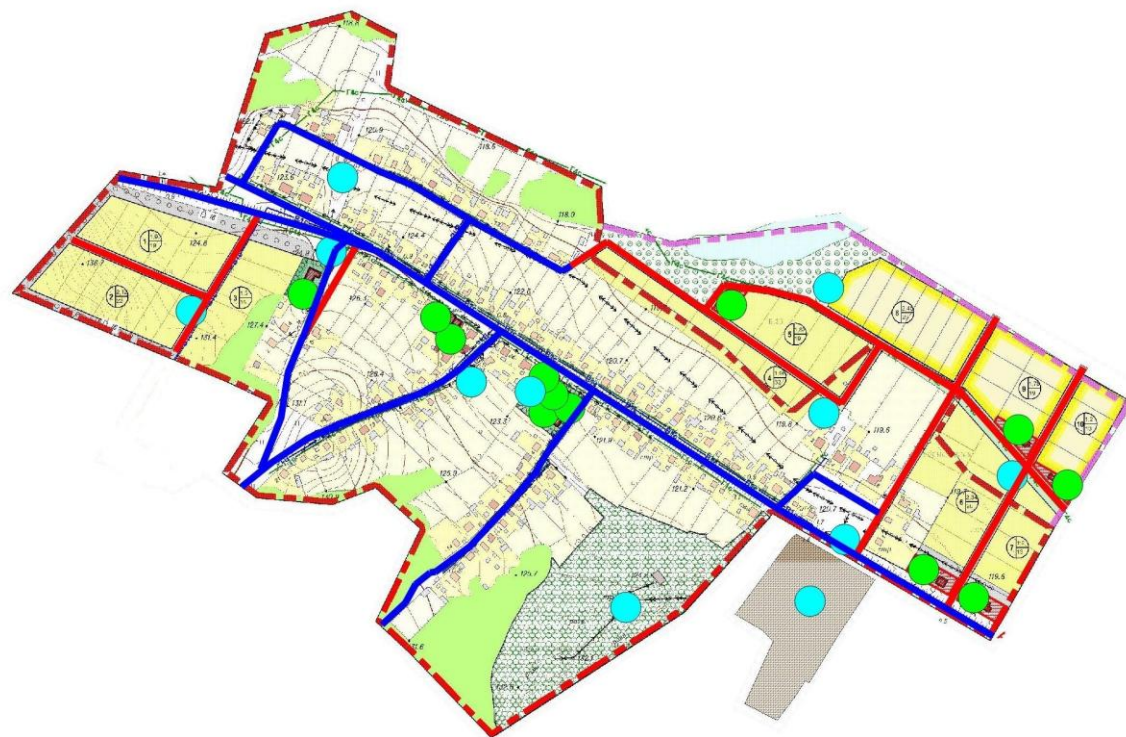
Рисунок 1. Существующая и проектируемая дорожные сети д. Маяк.



Условные обозначения:

- - общественные здания и сооружения
- - здания и сооружения коммунальной инфраструктуры
- - существующая дорожная сеть
- - проектируемая дорожная сеть

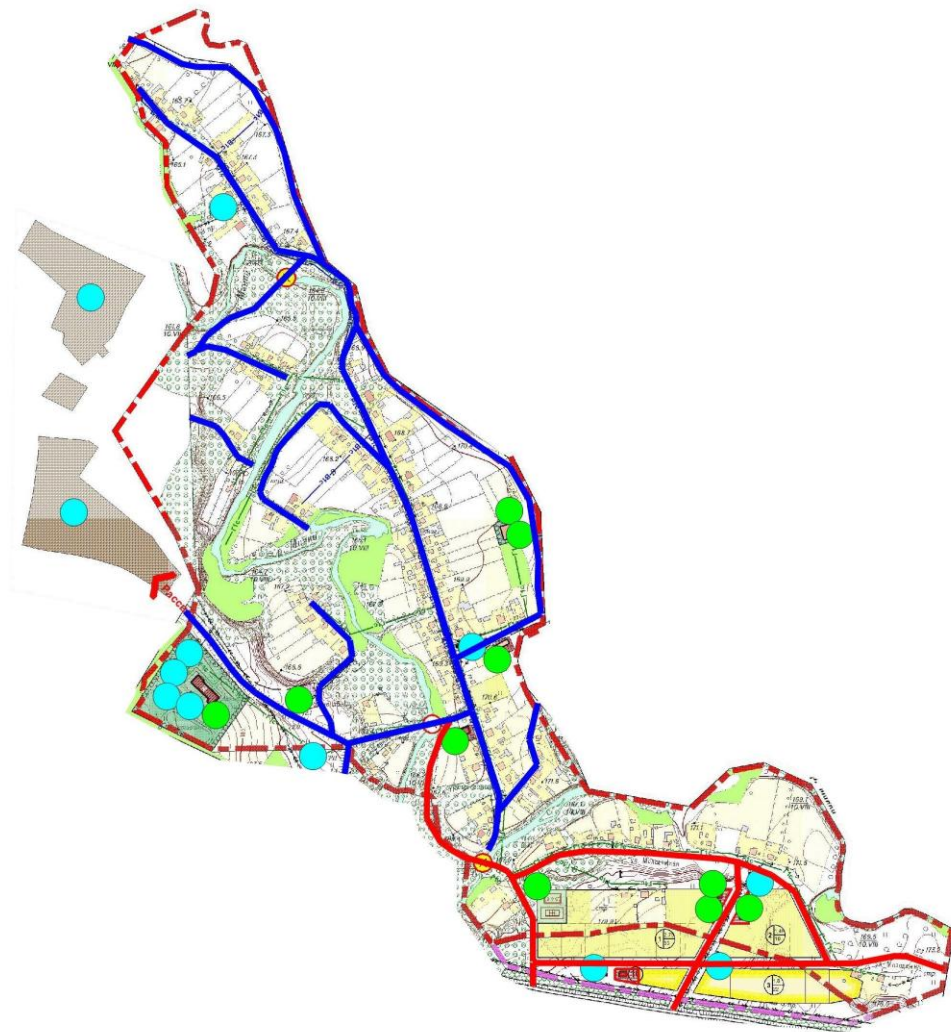
Рисунок 2. Существующая и проектируемая дорожные сети д. Рассвет.



Условные обозначения:

- - общественные здания и сооружения
- - здания и сооружения коммунальной инфраструктуры
- ▬ - существующая дорожная сеть
- ▬ - проектируемая дорожная сеть

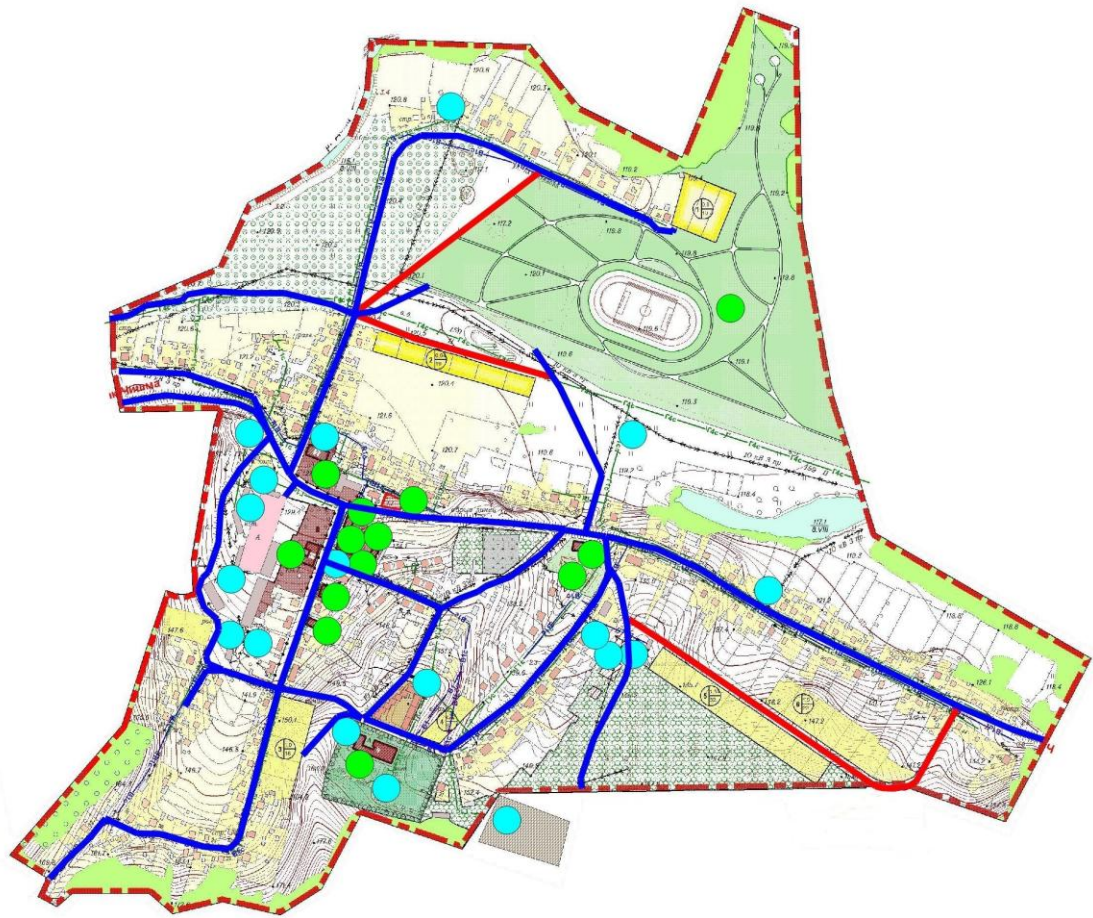
Рисунок 3. Существующая и проектируемая дорожные сети д. Чытай-Бурзян.



Условные обозначения:

- - общественные здания и сооружения
- - здания и сооружения коммунальной инфраструктуры
- ▬ - существующая дорожная сеть
- ▬ - проектируемая дорожная сеть

Рисунок 4. Существующая и проектируемая дорожные сети с. Биккулово.



Условные обозначения:

- - общественные здания и сооружения
- - здания и сооружения коммунальной инфраструктуры
- ▭ - существующая дорожная сеть
- ▭ - проектируемая дорожная сеть

Рисунок 5. Существующая и проектируемая дорожные сети с. Садовый.